

UBND TỈNH HƯNG YÊN
SỞ TÀI NGUYÊN VÀ MÔI TRƯỜNG

CỘNG HÒA XÃ HỘI CHỦ NGHĨA VIỆT NAM
Độc lập – Tự do – Hạnh phúc

Số: 817/TT-STNMT

Hung Yên, ngày 31 tháng 10 năm 2018

TỜ TRÌNH

Về việc phê duyệt Phương án đấu giá và Quyết định đấu giá quyền sử dụng đất trụ sở làm việc cũ và tài sản gắn liền với đất để cho thuê sử dụng vào mục đích thương mại, dịch vụ tại xã Lạc Đạo, huyện Văn Lâm

ỦY BAN NHÂN DÂN TỈNH HƯNG YÊN	
C.V	Số: 1399
ĐẾN	Ngày: 01/11/2018
	Chuyên: 0.00000
	Lưu hồ sơ:

Kính gửi: UBND tỉnh Hưng Yên

*Đ/c Huyền
xếp lớp họp*

- Căn cứ Luật Đất đai năm 2013 ngày 29/11/2013;
- Căn cứ Luật Đấu giá tài sản ngày 17/11/2016;
- Căn cứ Luật Quản lý, sử dụng tài sản công ngày 21/6/2017;
- Căn cứ Nghị định số 43/2014/NĐ-CP ngày 15/5/2014 của Chính phủ Quy định chi tiết thi hành một số điều của Luật Đất đai;
- Căn cứ Nghị định số 45/2014/NĐ-CP ngày 15 tháng 5 năm 2014 của Chính phủ quy định về thu tiền sử dụng đất;
- Căn cứ Nghị định số 46/2014/NĐ-CP ngày 15 tháng 5 năm 2014 của Chính phủ quy định về thu tiền thuê đất, thuê mặt nước;
- Căn cứ các Nghị định: số 135/2016/NĐ-CP ngày 09 tháng 9 năm 2016; số 123/2017/NĐ-CP ngày 14 tháng 11 năm 2016 của Chính phủ sửa đổi, bổ sung một số điều của các nghị định quy định về thu tiền sử dụng đất, thu tiền thuê đất, thuê mặt nước;
- Căn cứ Nghị định số 62/2017/NĐ-CP ngày 16/5/2017 của Chính phủ về quy định chi tiết một số điều và biện pháp thi hành Luật đấu giá tài sản;
- Căn cứ Nghị định số 151/2017/NĐ-CP ngày 26/12/2017 của Chính phủ về quy định chi tiết một số điều của Luật Quản lý, sử dụng tài sản công;
- Căn cứ Thông tư liên tịch số 14/2015/TTLT-BTNMT-BTP ngày 04/4/2015 của Bộ trưởng Bộ Tài nguyên và Môi trường, Bộ trưởng Bộ Tư pháp Quy định về việc tổ chức thực hiện đấu giá quyền sử dụng đất để giao đất có thu tiền sử dụng đất hoặc cho thuê đất;
- Căn cứ Thông tư số 45/2017/TT-BTC ngày 12/5/2017 của Bộ Tài chính quy định về việc quy định khung thù lao dịch vụ đấu giá tài sản theo quy định của Luật Đấu giá tài sản;
- Căn cứ Thông tư số 48/2017/TT-BTC ngày 15/5/2017 của Bộ Tài chính quy định chế độ tài chính trong hoạt động đấu giá tài sản;
- Căn cứ Quyết định số 2455/QĐ-UBND ngày 02/10/2018 của UBND tỉnh về việc thu hồi đất và trụ sở làm việc cũ của cơ quan nhà nước trên địa bàn huyện Văn Lâm;
- Căn cứ Quyết định số 3279/QĐ-UBND ngày 22/12/2017 của UBND tỉnh về việc phê duyệt Kế hoạch sử dụng đất năm 2018 của huyện Văn Lâm;

Xét đề nghị của Trung tâm phát triển Quỹ đất tại Tờ trình số 61/TTr-TTPTQĐ ngày 26/10/2018 về việc đề xuất phương án đấu giá quyền sử dụng đất để cho thuê đất đối với thửa đất được giao quản lý tại xã Lạc Đạo, huyện Văn Lâm, Sở Tài nguyên và Môi trường báo cáo UBND tỉnh cụ thể như sau:

Ngày 02/10/2018, UBND tỉnh ban hành Quyết định số 2455/QĐ-UBND, trong đó: thu hồi 5.740m² đất xây dựng trụ sở cơ quan do UBND huyện Văn Lâm quản lý và tài sản trên đất tại thửa số 59 thuộc tờ bản đồ địa chính số 32, tỷ lệ 1/1000 xã Lạc Đạo, huyện Văn Lâm đang cho các cơ quan, đơn vị: Trạm bảo vệ thực vật, Trạm thú y, Trạm khuyến nông và trường Trung học phổ thông Hùng Vương mượn (hiện nay các đơn vị không còn nhu cầu sử dụng do đã có trụ sở làm việc mới; được cho thuê đất tại địa điểm mới) giao cho Trung tâm phát triển quỹ đất thuộc Sở Tài nguyên và Môi trường tổ chức quản lý và xử lý theo quyết định của cơ quan nhà nước có thẩm quyền.

Trung tâm phát triển quỹ đất đề nghị Sở Tài nguyên và Môi trường báo cáo UBND tỉnh quyết định đấu giá và phê duyệt phương án đấu giá quyền sử dụng đất và tài sản gắn liền với đất với hình thức thuê đất trả tiền hàng năm.

Để có cơ sở tổ chức thực hiện đấu giá quyền sử dụng đất để cho thuê đất cho người có nhu cầu sử dụng đất theo quy hoạch, kế hoạch sử dụng đất đã được duyệt, Sở Tài nguyên và Môi trường kính trình UBND tỉnh xem xét, quyết định:

1. Cho phép Trung tâm Phát triển quỹ đất thuộc Sở Tài nguyên và Môi trường tổ chức đấu giá quyền sử dụng đất, tài sản gắn liền với đất đối với diện tích 5.740m² đất trụ sở làm việc cũ tại thửa số 59 thuộc tờ bản đồ địa chính số 32, tỷ lệ 1/1000 xã Lạc Đạo, huyện Văn Lâm để cho thuê đất sử dụng vào mục đích thương mại, dịch vụ (theo kế hoạch sử dụng đất được duyệt) với hình thức thuê đất trả tiền hàng năm.

2. Phê duyệt Phương án đấu giá quyền sử dụng đất, tài sản gắn liền với đất (*Có Phương án đấu giá chi tiết và trích lục thửa đất kèm theo*).

3. Giao Sở Tài chính xác định giá khởi điểm để đấu giá quyền sử dụng đất (bao gồm cả giá trị tài sản trên đất).

4. Giao Trung tâm Phát triển quỹ đất thuộc Sở Tài nguyên và Môi trường tổ chức lựa chọn, ký hợp đồng với đơn vị đủ điều kiện thực hiện bán đấu giá và có trách nhiệm tổ chức thực hiện việc bán đấu giá quyền sử dụng đất để cho thuê theo đúng quy định.

Sở Tài nguyên và Môi trường đề nghị UBND tỉnh xem xét, quyết định./.

Nơi nhận:

- Như kính gửi;
- Lãnh đạo Sở;
- Lưu: VT, CCQLĐĐ^{ĐGD}



Nguyễn Văn Phú

Số: 831/TTr-STNMT

Hưng Yên, ngày 06 tháng 11 năm 2018

TỜ TRÌNH

Về việc chấp thuận chủ trương thu hồi đất tại xã Quang Hưng,
huyện Phù Cừ để đấu giá quyền sử dụng đất
cho nhân dân làm nhà ở

ỦY BAN NHÂN DÂN TỈNH HƯNG YÊN	
C.V	Số: 13585
ĐẾN	Ngày: 07/11/2018
	Chuyên: T. Chính trị
	Lưu hồ sơ:

1 bản
Vp thi hợp

Kính gửi: Ủy ban nhân dân tỉnh

Căn cứ Luật Đất đai năm 2013 và các văn bản hướng dẫn thi hành;

Căn cứ Quyết định số 3273/QĐ-UBND ngày 22/12/2017 của UBND tỉnh về việc phê duyệt Kế hoạch sử dụng đất năm 2018 của huyện Phù Cừ;

Xét đề nghị xin chủ trương thu hồi đất để đấu giá quyền sử dụng đất cho nhân dân làm nhà ở của UBND huyện Phù Cừ tại Tờ trình số 146/TTr-UBND ngày 28/9/2018,

Kết quả kiểm tra hồ sơ:

UBND huyện Phù Cừ xin chấp thuận chủ trương thu hồi đất tại xã Quang Hưng, huyện Phù Cừ để đấu giá quyền sử dụng đất cho nhân dân làm nhà ở với diện tích là 29.844,3m².

Vị trí khu đất phù hợp với Kế hoạch sử dụng đất năm 2018 của huyện Phù Cừ được UBND tỉnh phê duyệt.

Hiện trạng khu đất là đất chuyên trồng lúa nước, đất giao thông, đất thủy lợi, đất nghĩa trang, nghĩa địa.

Sở Tài nguyên và Môi trường trình UBND tỉnh chấp thuận chủ trương thu hồi khoảng 29.844,3 m² đất, gồm: 25.132,1 m² đất chuyên trồng lúa nước, 660,9 m² đất thủy lợi, 4.048,9 m² đất giao thông, 2,4 m² đất nghĩa trang, nghĩa địa tại xã Quang Hưng, huyện Phù Cừ để đấu giá quyền sử dụng đất cho nhân dân làm nhà ở tại các thửa số 124, 149, 154, 178, 180, 187, 216, 218, 241, 243, 244, 272, 298, 299, 319, 320, 321, 338, 351, 352, 353, 364, 365, 374, 375, 392, 402, 403, 415, 428, 429, 430, 439, 440, 441, 455, 456, 470, 471, 491, 492, 565, 566 thuộc tờ bản đồ địa chính số 07, tỷ lệ 1/2000 xã Quang Hưng, huyện Phù Cừ.

Ranh giới khu đất: Phía Đông Bắc giáp đường giao thông; Phía Tây Bắc giáp khu dân cư; Phía Đông Nam giáp đất nông nghiệp; Phía Tây Nam giáp đường giao thông và được xác định theo tờ Trích lục bản đồ địa chính số 07, tỷ lệ 1/2000 xã Quang Hưng, huyện Phù Cừ do Chi nhánh Văn phòng Đăng ký Đất đai huyện Phù Cừ lập ngày 27/9/2018./*nan*

Nơi nhận:

- Như kính gửi;
- Lãnh đạo Sở;
- Lưu: VT, CCQLĐĐ(QH).

KT. GIÁM ĐỐC
PHÓ GIÁM ĐỐC



Đặng Xuân Lương

Số: 146/TT-UBND

Phù Cù, ngày 27 tháng 9 năm 2018

TỜ TRÌNH

V/v xin chủ trương thu hồi đất để đấu giá quyền sử dụng đất
cho nhân dân làm nhà ở tại xã Quang Hưng, huyện Phù Cù

Kính gửi:

- Ủy ban nhân dân tỉnh Hưng Yên;
- Sở Tài nguyên và Môi trường tỉnh.

Căn cứ Luật Đất đai ngày 29/11/2013;

Căn cứ các Nghị định của Chính phủ: số 43/2014/NĐ-CP ngày 15/5/2014 quy định chi tiết thi hành một số điều của Luật Đất đai; số 01/2017/NĐ-CP ngày 06/01/2017 sửa đổi, bổ sung một số nghị định quy định chi tiết thi hành Luật đất đai;

Căn cứ Thông tư số 30/2014/TT-BTNMT ngày 02/6/2014 của Bộ Tài nguyên và Môi trường Quy định về hồ sơ giao đất, cho thuê đất, chuyển mục đích sử dụng đất, thu hồi đất;

Căn cứ Quyết định số 3273/QĐ-UBND ngày 22/12/2017 của UBND tỉnh Hưng Yên về việc phê duyệt kế hoạch sử dụng đất năm 2018 của huyện Phù Cù;

UBND huyện Phù Cù trân trọng đề nghị UBND tỉnh Hưng Yên, Sở Tài nguyên và Môi trường tỉnh xem xét chấp thuận chủ trương thu hồi đất tại xã Quang Hưng, huyện Phù Cù để đấu giá quyền sử dụng đất cho nhân dân làm nhà ở, như sau:

- Tổng diện tích xin thu hồi khoảng: **29.844,3 m²** đất, bao gồm: 25.132,1 m² đất trồng lúa (LUC); 660,9 m² đất thủy lợi (DTL); 4.048,9 m² đất giao thông (DGT); 2,4 m² đất nghĩa trang, nghĩa địa (NTĐ).

- Vị trí thu hồi tại các thửa đất số: 124, 149, 154, 178, 180, 187, 216, 218, 241, 243, 244, 272, 298, 299, 319, 320, 321, 338, 351, 352, 353, 364, 365, 374, 392, 402, 403, 415, 428, 429, 430, 439, 440, 441, 455, 456, 470, 471, 491, 492, 565, 566 thuộc tờ bản đồ số 07, tỷ lệ 1/2000, xã Quang Hưng, huyện Phù Cù, tỉnh Hưng Yên (Kèm theo trích lục bản đồ địa chính ngày 27/9/2018 của Chi nhánh VPĐKĐ đai huyện).

Ủy ban nhân dân huyện Phù Cù kính trình UBND tỉnh Hưng Yên, Sở Tài nguyên và Môi trường quan tâm tạo điều kiện giúp đỡ.

Xin trân trọng cảm ơn./

Nơi nhận:

- Như trên;
- Chủ tịch, các PCT UBND huyện;
- Phòng TNMT huyện;
- Lãnh đạo VP HĐND-UBND huyện;
- Đảng ủy, UBND xã Quang Hưng;
- Lưu: VT, TNMT.

TM. ỦY BAN NHÂN DÂN
CHỦ TỊCH



Trần Minh Hải

TRÍCH LỤC BẢN ĐỒ ĐỊA CHÍNH

1. Số thứ tự thửa đất: 124, 149, 154, 178, 180, 187, 216, 218, 241, 243, 244, 272, 298, 299, 319, 320, 321, 338, 351, 352, 353, 354, 365, 374, 392, 402, 403, 415, 428, 429, 430, 439, 440, 441, 455, 456, 470, 471, 491, 492, 565, 566

Tờ bản đồ số: 07 tỷ lệ 1:2000

Xã: Quang Hưng Huyện: Phù Cừ
 Tỉnh: Hưng Yên

2. Diện tích: 29844,3 m²;

3. Mục đích sử dụng đất:

4. Tên người sử dụng đất: UBND Xã, hộ gia đình cá nhân

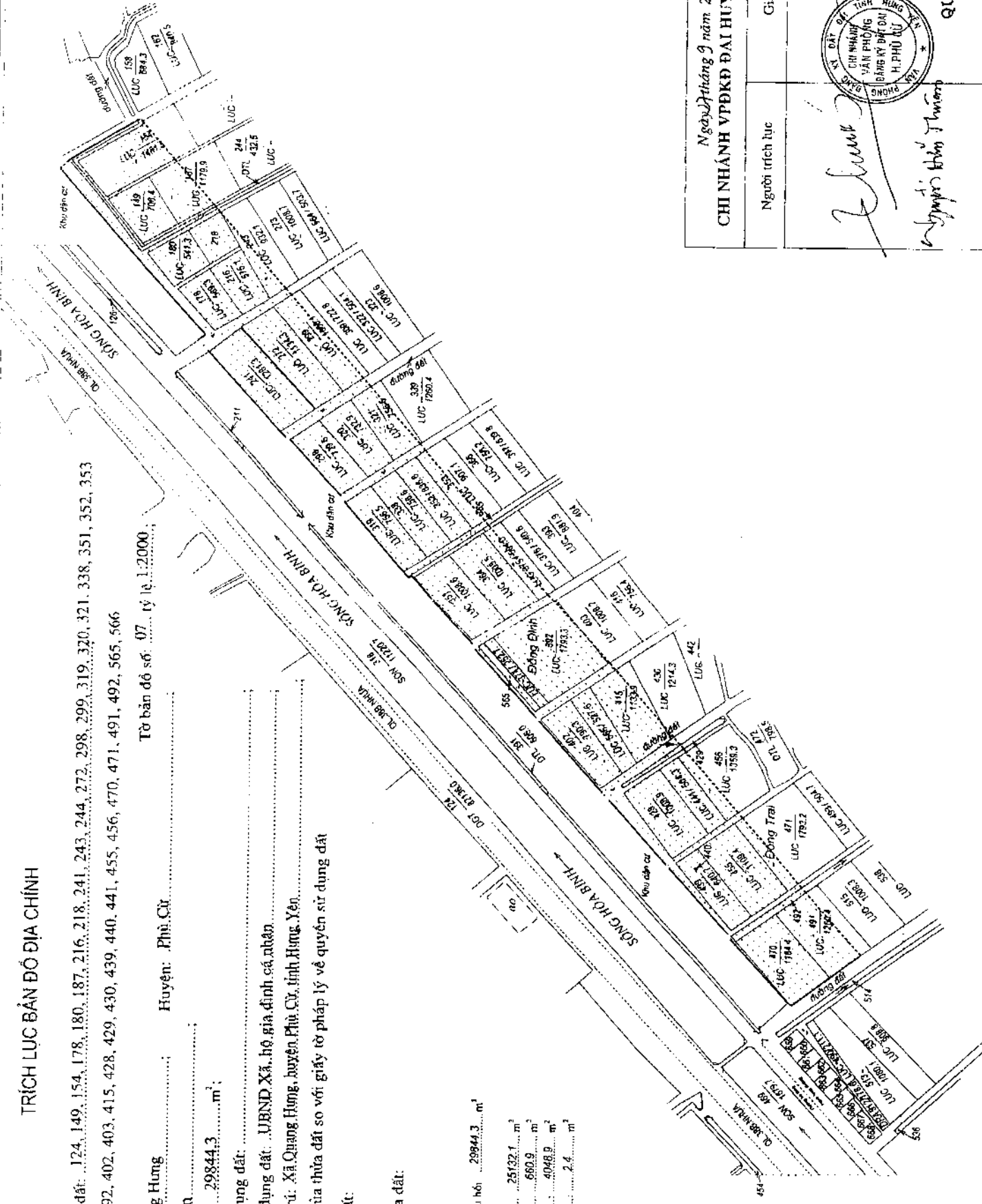
Địa chỉ thường trú: Xã Quang Hưng, huyện Phù Cừ, tỉnh Hưng Yên

5. Các thay đổi của thửa đất so với giấy tờ pháp lý về quyền sử dụng đất

6. Bản vẽ thửa đất:

6.1. Trích lục thửa đất:

Cửa chủ:
 Tổng diện tích đất thu hồi: 29844,3 m²
 Gồm các loại đất:
 Đt: LUC: 25132,1 m²
 Đt: DTL: 660,9 m²
 Đt: DGT: 4048,9 m²
 Đt: MTD: 2,4 m²



Ngày tháng 9 năm 2018

CHI NHANH VPĐKD ĐẠI HUYỆN PHÙ CỪ

Giám đốc

Người trích lục

GIÁM ĐỐC QUÁCH THỊ CÚC

PHÒNG ĐẤT ĐÁI TỈNH HƯNG YÊN
 VĂN PHÒNG ĐĂNG KÝ BẤT ĐỘNG SẢN H. PHÙ CỪ

Nguyễn Văn Hùng

Số: 832/TTr-STNMT

Hung Yên, ngày 06 tháng 11 năm 2018

TỜ TRÌNH

Về việc chấp thuận chủ trương thu hồi đất tại xã Nguyên Hòa, huyện Phù Cừ để đấu giá quyền sử dụng đất cho nhân dân làm nhà ở

ỦY BAN NHÂN DÂN TỈNH HUNG YÊN	
C.V	Số: 13286
ĐẾN	Ngày: 07/11/2018
	Chuyên: Đ. Chẩn tịch
	Lưu hồ sơ:
	TĐP

VP/STH/HP

Kính gửi: Ủy ban nhân dân tỉnh

Căn cứ Luật Đất đai năm 2013 và các văn bản hướng dẫn thi hành;

Căn cứ Nghị quyết số 27/NQ-CP ngày 17/4/2018 của Chính phủ về việc phê duyệt Điều chỉnh quy hoạch sử dụng đất đến năm 2020 và kế hoạch sử dụng đất 5 năm kỳ cuối (2016-2020) tỉnh Hưng Yên;

Xét đề nghị xin chủ trương thu hồi đất để đấu giá quyền sử dụng đất cho nhân dân làm nhà ở của UBND huyện Phù Cừ tại Tờ trình số 147/TTr-UBND ngày 28/9/2018,

Kết quả kiểm tra hồ sơ:

UBND huyện Phù Cừ xin chấp thuận chủ trương thu hồi đất tại xã Nguyên Hòa, huyện Phù Cừ để đấu giá quyền sử dụng đất cho nhân dân làm nhà ở với diện tích là 48.161m².

Vị trí khu đất phù hợp với Điều chỉnh quy hoạch sử dụng đất đến năm 2020 và kế hoạch sử dụng đất 5 năm kỳ cuối (2016-2020) tỉnh Hưng Yên được Chính phủ phê duyệt tại Nghị quyết số 27/NQ-CP ngày 17/4/2018.

Hiện trạng khu đất là đất chuyên trồng lúa nước, đất giao thông, đất thủy lợi, đất nuôi trồng thủy sản, đất trồng cây lâu năm.

Sở Tài nguyên và Môi trường trình UBND tỉnh chấp thuận chủ trương thu hồi khoảng 48.161 m² đất, gồm: 36.416,1 m² đất chuyên trồng lúa nước, 2.460,6 m² đất nuôi trồng thủy sản, 5.993,6 m² đất trồng cây lâu năm, 539,6 m² đất thủy lợi, 2.751,1 m² đất giao thông tại xã Nguyên Hòa, huyện Phù Cừ để đấu giá quyền sử dụng đất cho nhân dân làm nhà ở tại các thửa số 26, 31, 33, 34, 39, 41, 42, 43, 44, 45, 46, 47, 51, 52, 55, 56, 61, 66, 67, 70, 71, 84, 85, 87, 93, 94, 101, 102, 103, 104, 117 thuộc tờ bản đồ địa chính số 05, tỷ lệ 1/2000; các thửa số 8, 9, 10, 23, 29, 30, 33, 51, 52, 53, 71, 72, 73 thuộc tờ bản đồ địa chính số 10, tỷ lệ 1/2000 xã Nguyên Hòa, huyện Phù Cừ.

Ranh giới khu đất:

Khu 1: Phía Bắc giáp nương thủy lợi; Phía Nam giáp đất nông nghiệp; Phía Đông và phía Đông Nam giáp đường giao thông, hành lang bảo vệ đường tỉnh ĐT.386; Phía Tây giáp đất nông nghiệp và được xác định theo tờ Trích lục bản đồ địa chính số 05, tỷ lệ 1/2000 xã Nguyên Hòa, huyện Phù Cừ do Chi nhánh Văn phòng Đăng ký Đất đai huyện Phù Cừ lập ngày 27/9/2018.

Khu 2: Phía Bắc giáp hành lang bảo vệ đường tỉnh ĐT.386; Phía Nam giáp đường bờ muong; Phía Đông giáp đường giao thông; Phía Tây giáp hành lang bảo vệ đường tỉnh ĐT.386 và được xác định theo các tờ Trích lục bản đồ địa chính số 05, số 10, tỷ lệ 1/2000 xã Nguyên Hòa, huyện Phù Cừ do Chi nhánh Văn phòng Đăng ký Đất đai huyện Phù Cừ lập ngày 27/9/2018./*mm*

Nơi nhận: *lưu*

- Như kính gửi;
- Lãnh đạo Sở;
- Lưu: VT, CCQLĐĐ(QH).

**KT. GIÁM ĐỐC
PHÓ GIÁM ĐỐC**



Đặng Xuân Lương

Số: 147/TT-UBND

Phù Cù, ngày 28 tháng 9 năm 2018

TỜ TRÌNH

V/v xin chủ trương thu hồi đất để đấu giá quyền sử dụng đất
cho nhân dân làm nhà ở tại xã Nguyên Hòa, huyện Phù Cù

Kính gửi:

- Ủy ban nhân dân tỉnh Hưng Yên;
- Sở Tài nguyên và Môi trường tỉnh.

Căn cứ Luật Đất đai ngày 29/11/2013;

Căn cứ các Nghị định của Chính phủ: số 43/2014/NĐ-CP ngày 15/5/2014 quy định chi tiết thi hành một số điều của Luật Đất đai; số 01/2017/NĐ-CP ngày 06/01/2017 sửa đổi, bổ sung một số nghị định quy định chi tiết thi hành Luật đất đai;

Căn cứ Thông tư số 30/2014/TT-BTNMT ngày 02/6/2014 của Bộ Tài nguyên và Môi trường Quy định về hồ sơ giao đất, cho thuê đất, chuyển mục đích sử dụng đất, thu hồi đất;

Căn cứ Quyết định số 3273/QĐ-UBND ngày 22/12/2017 của UBND tỉnh Hưng Yên về việc phê duyệt kế hoạch sử dụng đất năm 2018 của huyện Phù Cù;

UBND huyện Phù Cù trân trọng đề nghị UBND tỉnh Hưng Yên, Sở Tài nguyên và Môi trường tỉnh xem xét chấp thuận chủ trương thu hồi đất tại xã Nguyên Hòa, huyện Phù Cù để đấu giá quyền sử dụng đất cho nhân dân làm nhà ở, như sau:

- Tổng diện tích xin thu hồi khoảng: **48.161 m²** đất, bao gồm: 36.416,1 m² đất trồng lúa (LUC); 5.993,6 m² đất trồng cây lâu năm (CLN); 2.460,6 m² đất nuôi trồng thủy sản (NTS); 539,6 m² đất thủy lợi (DTL); 2.751,1 m² đất giao thông (DGT).

- Vị trí thu hồi tại các thửa đất số: 26, 31, 33, 34, 39, 41, 42, 43, 44, 45, 46, 47, 51, 52, 55, 56, 61, 66, 67, 70, 71, 84, 85, 87, 93, 94, 101, 102, 103, 104, 117 thuộc tờ bản đồ số 05, tỷ lệ 1/2000; các thửa đất số: 8, 9, 10, 23, 29, 30, 33, 51, 52, 53, 71, 72, 73 thuộc tờ bản đồ số 10, tỷ lệ 1/2000 xã Nguyên Hòa, huyện Phù Cù, tỉnh Hưng Yên (Kèm theo trích lục bản đồ địa chính ngày 27/9/2018 của Chi nhánh VPĐKĐ đai huyện).

Ủy ban nhân dân huyện Phù Cù kính trình UBND tỉnh Hưng Yên, Sở Tài nguyên và Môi trường quan tâm tạo điều kiện giúp đỡ.

Xin trân trọng cảm ơn./.

Nơi nhận:

- Như trên;
- Chủ tịch, các PCT UBND huyện;
- Phòng TNMT huyện;
- Lãnh đạo VP HĐND-UBND huyện;
- Đảng ủy, UBND xã Nguyên Hòa;
- Lưu: VT, TNMT.

TM. ỦY BAN NHÂN DÂN
CHỦ TỊCH



Trần Minh Hải

TRÍCH LỤC BẢN ĐỒ ĐỊA CHÍNH

1. Số thứ tự thửa đất: 26, 31, 33, 34, 39, 41, 42, 43, 44, 45, 46, 47, 51, 52, 55, 56, 61, 66, 67, 70, 71, 84, 85, 87

93, 94, 101, 102, 103, 104, 117, Tờ bản đồ số: 05 tỷ lệ 1:2000;

Xã: Nguyễn Hòa; Huyện: Phù Cù;

Tỉnh: .. Hưng Yên

2. Diện tích: 32973,6 m²;

3. Mục đích sử dụng đất: ... 26398,9 m² đất trồng lúa (LUC); 406,5 m² đất thủy lợi (DTL);;

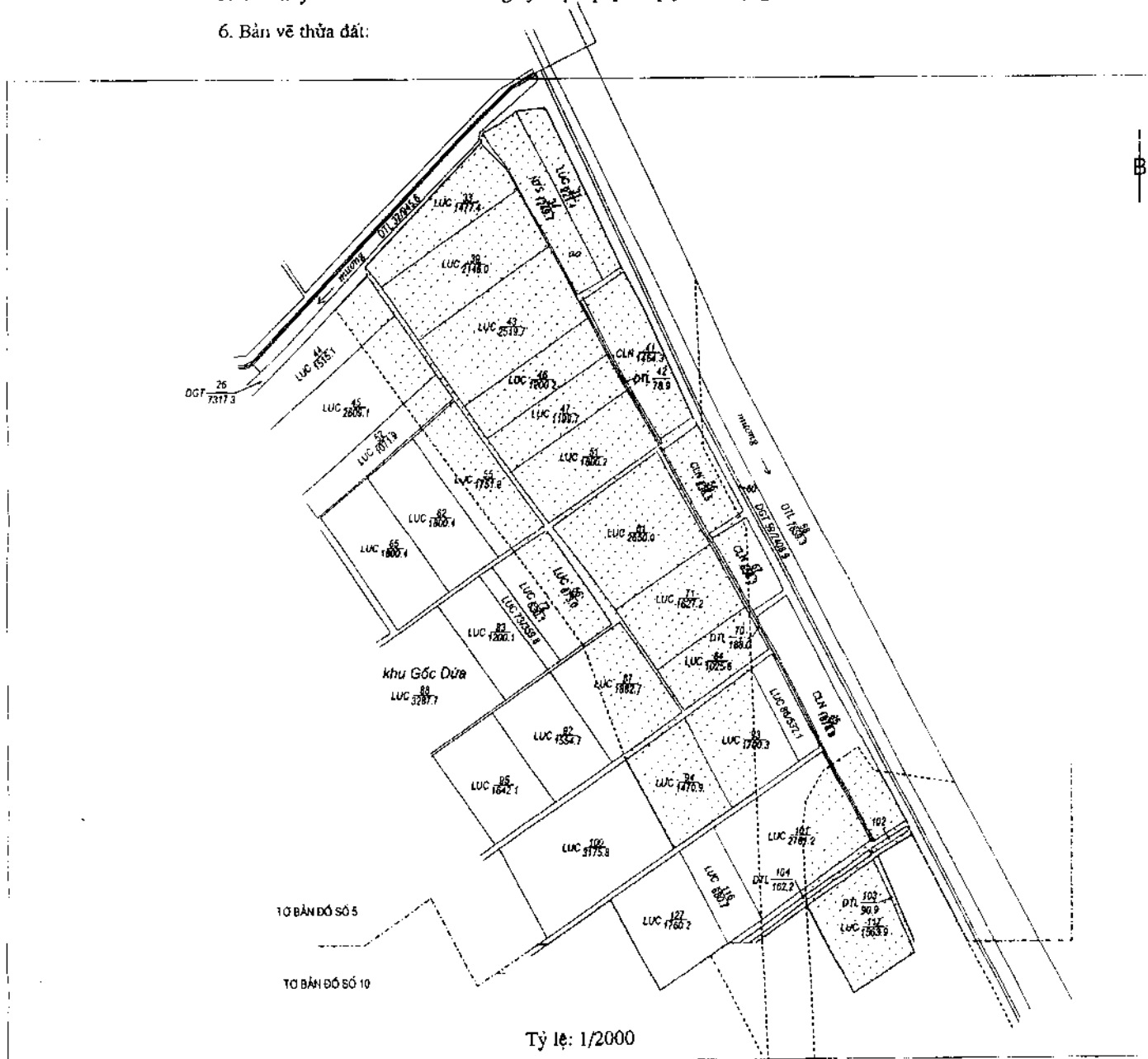
1762,2 m² đất giao thông (DGT); 3156,3 m² đất trồng cây lâu năm (CLN); 1249,7 m² đất nuôi trồng thủy sản (NTS)

4. Tên người sử dụng đất: URND xã, hộ gia đình cá nhân

Địa chỉ thường trú:

5. Các thay đổi của thửa đất so với giấy tờ pháp lý về quyền sử dụng đất


6. Bản vẽ thửa đất:



Ngày 17 tháng 9 năm 2018


NGƯỜI TRÍCH LỤC

CHI NHÁNH VPĐK ĐẤT ĐAI HUYỆN PHÙ CÙ



Nguyễn Hữu Thuận




**GIÁM ĐỐC
QUÁCH THỊ CÚC**

TRÍCH LỤC BẢN ĐỒ ĐỊA CHÍNH

1. Số thứ tự thửa đất: 8, 9, 10, 23, 29, 30, 33, 51, 52, 53, 71, 72, 73 Tờ bản đồ số: 10 tỷ lệ 1:2000;

Xã: Nguyễn Hòa; Huyện: Phù Cừ;

Tỉnh: Hưng Yên;

2. Diện tích: 15187,4 m²;

3. Mục đích sử dụng đất: 10017,2m² đất trồng lúa (LUC); 133,1m² đất thủy lợi (DTL);

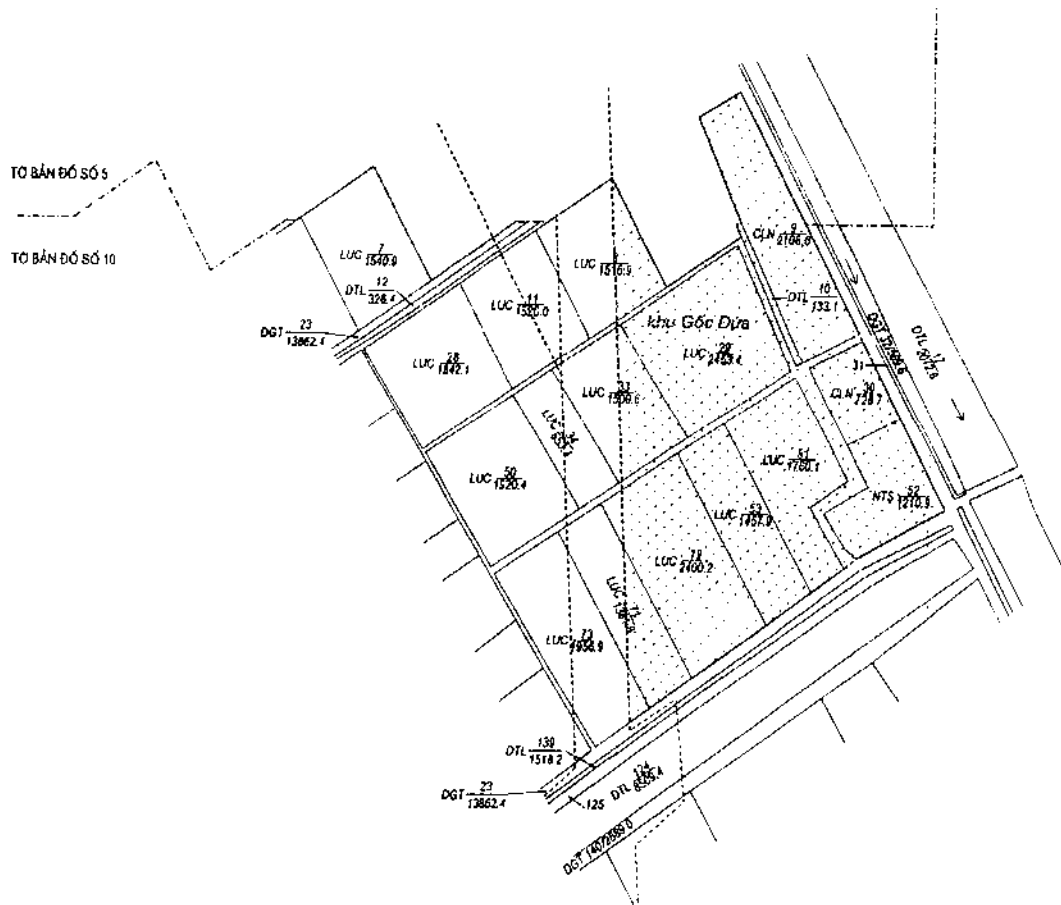
988,9m² đất giao thông (DGT); 2837,3m² đất trồng cây lâu năm (CLN); 1210,9m² đất nuôi trồng thủy sản (NTS)

4. Tên người sử dụng đất: UBND xã, hộ gia đình cá nhân;

Địa chỉ thường trú:

5. Các thay đổi của thửa đất so với giấy tờ pháp lý về quyền sử dụng đất

6. Bản vẽ thửa đất:



Tỷ lệ: 1/2000

NGƯỜI TRÍCH LỤC

Nguyễn Hữu Thuận

Ngày 9 tháng 9 năm 2018

CHI NHÁNH VPĐK ĐẤT ĐAI HUYỆN PHÙ CỪ



GIÁM ĐỐC
QUÁCH THỊ CÚC

